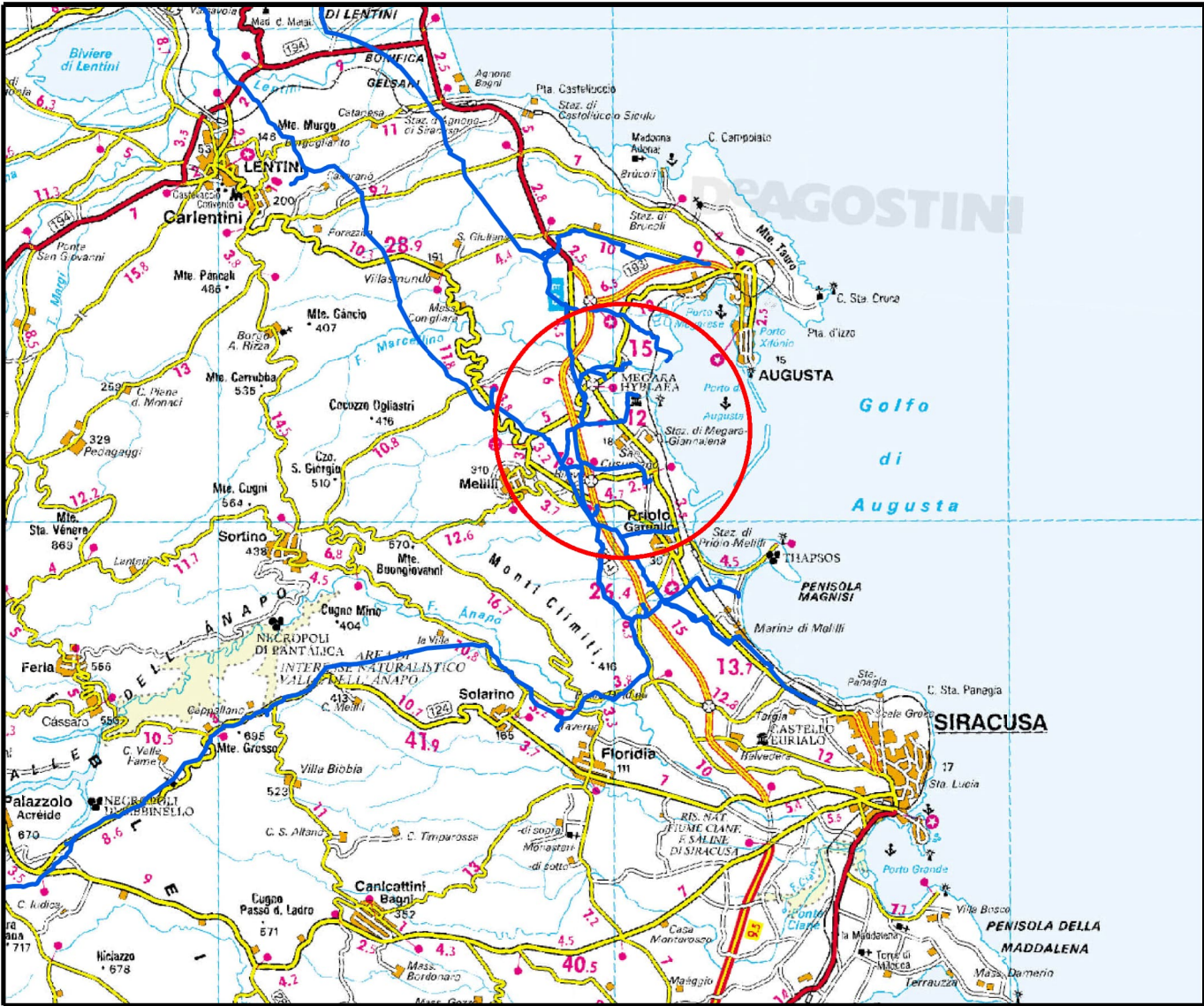




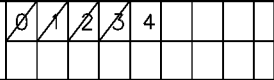
DISEGNI DI RIFERIMENTO	N.



COROGRAFIA    Scala 1:250.000

ALTRI METANODOTTI DA DISMETTERE:

- (9113718) DISM. VAR. PER INSERIMENTO PIDI DN 400 SU MET. (45810) CATANIA – AUGUSTA, DN 300 (12”), MOP 24 bar
- (9114342) DISM. VAR. PER INS. PIDI DN 300 SU MET. (14494) ALL.TO ESSO ITALIANA S.R.L. DI AUGUSTA, DN 250 (10”), MOP 75 bar
- (9114341) DISM PER RICOLL. (13809) ALL.TO AMBROSIO AUGUSTA DN 100 (4”), MOP 24 bar
- (9113723) DISMISSIONE STACCO PRED 129261 DN 300 (12”), MOP 24 bar
- (9113732) DISM. (4180237) ALL.TO ESSO ITALIANA (SONATRACH) DN 300 (12”), MOP 24 bar

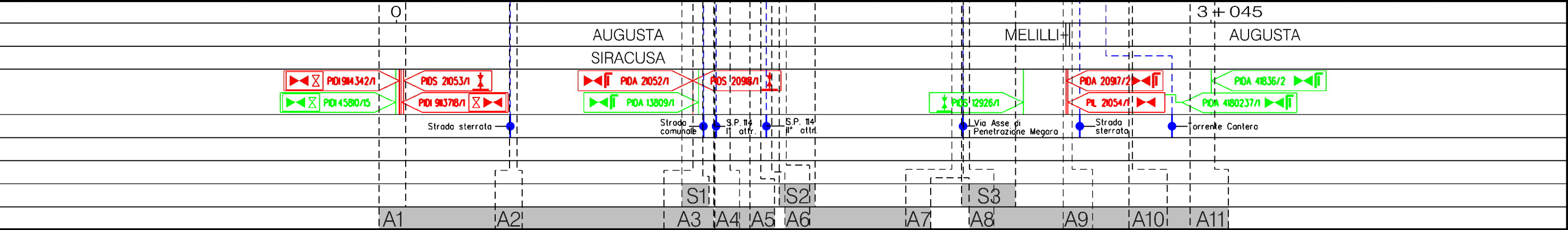
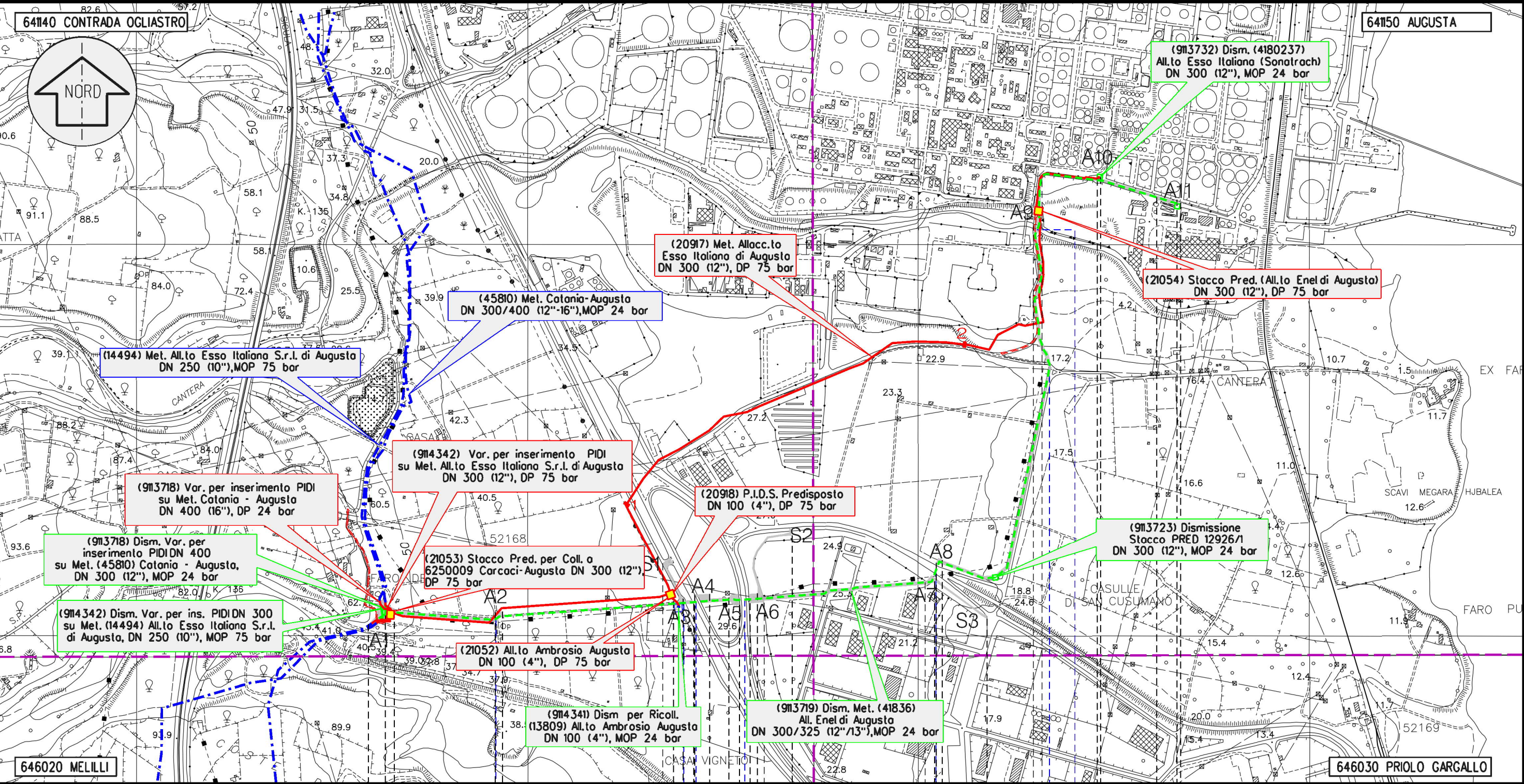
4	31/07/25	EMISSIONE PER A.U. 327 – MODIFICA TRACCIATO		Guidi	Mattei	Santi
3	16/02/24	EMISSIONE PER AUTORIZZAZIONE UNICA – AGGIORNATO TRACCIATO		Vitale	Palozzo	Santi
2	04/11/22	AGGIORNAMENTO TRACCIATO		Vitale	Palozzo	Santi
1	13/08/21	AGGIORNAMENTO TRACCIATO		Vitale	Santi	Mattei
0	25/01/21	EMISSIONE PER AUTORIZZAZIONE UNICA		Vitale	Sabbatini	Santi
Rev	DATA	DESCRIZIONE		ELABORATO	VERIFICATO	APPROVATO
CLIENTE				COMM. SNAM NR/20188/R-L01 COD. TECNICO 20918		
		PROGETTISTA				
Impianto: MET. (41836) ALLACCIAMENTO ENEL DI AUGUSTA (9113719) DISMISSIONE MET. 41836 ALL. ENEL DI AUGUSTA DN 300/325 (12"/13"), MOP 24 bar				Fg. 1 di 1		
				Dis. SNAM n.: RIM-TP-D-11206 Dis. SAIPEM n.: LB-D-81206		
				Comm. Saipem 023087-305		
				Scala 1:2000		
TRACCIATO IN DISMISSIONE CON AREA OCCUPAZIONE LAVORI				INDICE		



(9113719) DISMISSIONE MET. 41836 ALL. ENEL DI AUGUSTA  
DN 300/325 (12"/13"), MOP 24 bar

TRACCIATO IN DISMISSIONE CON AREA OCCUPAZIONE LAVORI

4	31/07/25	EMISSIONE PER A.U. 327 - MODIFICA TRACCIATO	GUIDI	MATTEI	SANTI	Foglio 2 di 3 Scala 1:10000
3	16/02/24	EMISSIONE PER AUTORIZZAZIONE UNICA - AGGIORNATO TRACCIATO	VITALE	PALOZZO	SANTI	
INDICE	DATA	REVISIONI	ELABORATO	VERIFICATO	APPROVATO	
Cliente		Progettista		Dis. LB-D-81206		





















(9113719) DISMISSIONE MET. 41836 ALL. ENEL DI AUGUSTA  
DN 300/325 (12''/13''), MOP 24 bar

TRACCIATO IN DISMISSIONE CON AREA OCCUPAZIONE LAVORI










4	31/07/25	EMISSIONE PER A.U. 327 - MODIFICA TRACCIATO		GUIDI	MATTEI	SANTI	Foglio 3 di 3	
3	16/02/24	EMISSIONE PER AUTORIZZAZIONE UNICA - AGGIORNATO TRACCIATO		VITALE	PALOZZO	SANTI		
INDICE	DATA	R E V I S I O N I		ELABORATO	VERIFICATO	APPROVATO		
Cliente			Progettista				Dis. <b>LB-D-81206</b>	Scala 1:10000

LEGENDA





SIMBOLOGIA CARTOGRAFICA


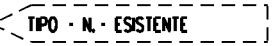

	Metanodotto in progetto		Altri metanodotti
	Metanodotti in esercizio		Gallerie, Tunnel, Mini-Microtunnel, Raise Boring e T.O.C.
	Metanodotti da porre fuori esercizio e da dismettere		Impianti di linea in progetto
	Aree impianti stacco-terminale in progetto		Impianti di linea su rete in esercizio
	Aree impianti stacco-terminale esistenti		Impianti di linea da porre fuori esercizio e da dismettere
	Piazzola di stoccaggio tubazioni		Depositi temporanei
	Strada di accesso all'impianto		Strade di accesso provvisorio
	Adeguamento strade esistenti		Limite sovrapposizione fogli

SIMBOLOGIA MECCANICA

	Punto di intercettazione di linea (P.I.L.)
	Punto di intercettazione di derivazione importante (P.I.D.I.)
	Punto di intercettazione di derivazione semplice con stacco da P.I.L. (P.I.D.S.)
	Punto di intercettazione e derivazione semplice con stacco da Linea (P.I.D.S.)
	Punto di intercettazione con discaggio di allacciamento (P.I.D.A.)
	Punto predisposto per il discaggio di allacciamento (P.P.D.A.)
	Punto di sezionamento elettrico terminale (P.S.E.T.)
	Stazione predisposta per lancio e ricevimento PIG
	Impianto di riduzione/regolazione della pressione

SIMBOLOGIA TEMATICA

	Aree di occupazione lavori
	Allargamenti in corrispondenza di fiumi, infrastrutture esistenti
	Piazzole provvisorie per i materiali
	Strade di accesso alle aree di lavoro

Progressiva chilometrica	CHILOMETRO <b>N.</b>	
Comuni	COMUNE	
Province	PROVINCIA	
Impianti		
Attraversamenti	 TIPOLOGIA ATTRAVERSATA (SS n. **, corso d'acqua, ferrovia, ecc.)	
AREE DI OCCUPAZIONE LAVORI		
	Strade-Piste-Piazzole-Manufatti	
	Allargamenti e Aree di occupazione temporanea	